
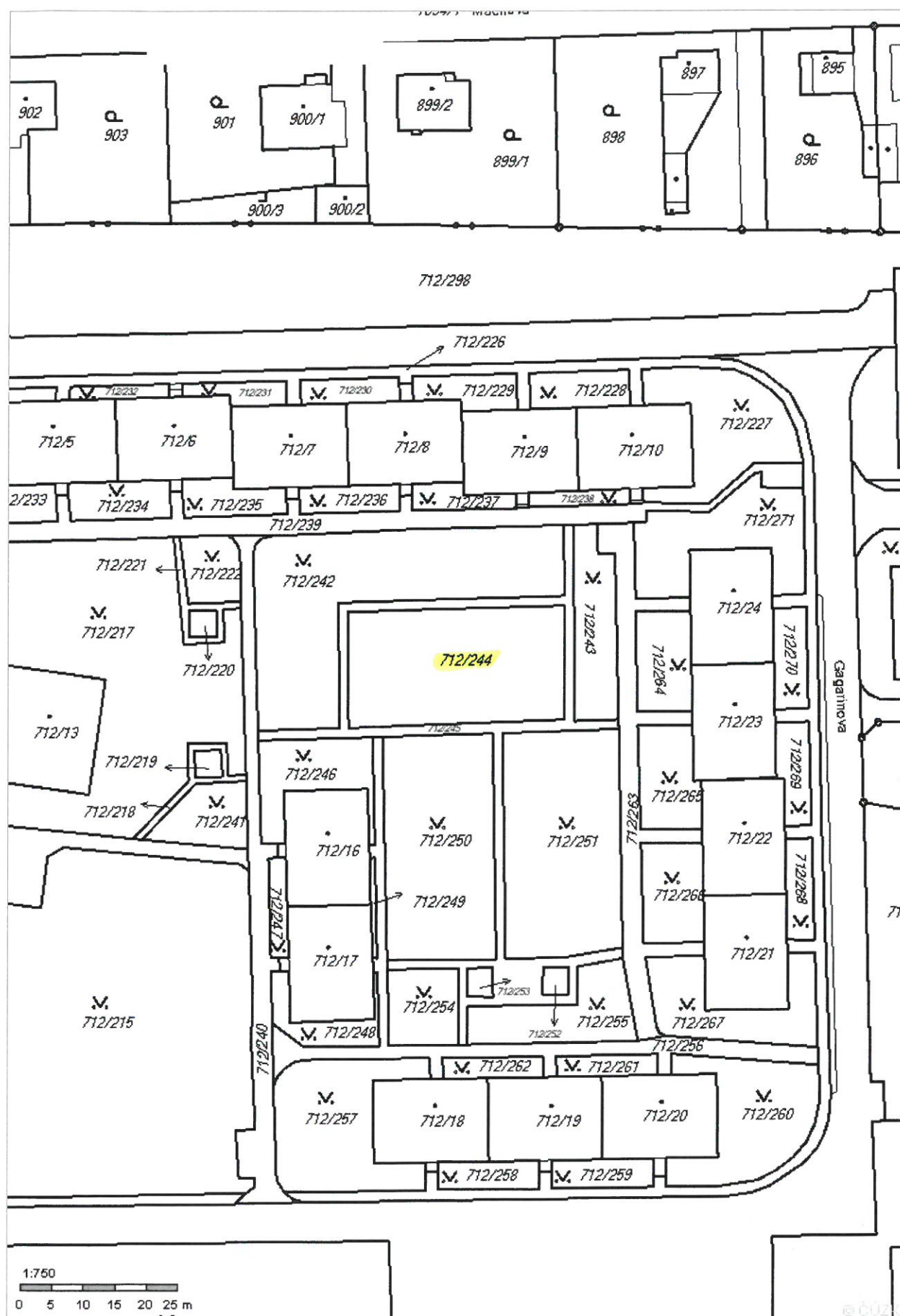


Odpovědný projektant	Vypracoval	Kreslil	 ALB plus spol. s r.o. ^① Božich bojovníků 1140/4, LIBEREC I Tel.fax: 485 109 494 DIČ: CZ62242563, IČ: 62242563	
Ing. Petr Rendl	Ing. P. Vajsejtlová			
Objednatel: Statutární město Liberec, nám. Dr. E. Beneše 1, Liberec Dětské hřiště v ul. Gagarinova v k.ú. Rochlice u Liberce			Stupeň	ZD
			Datum	04/2016
			Čísl.zak. 03/2016	Čísl.soup.
			M	
			č.v. C.4	
Záborový elaborát				



ZÁBOROVÝ ELABORÁT 1:500

This is a detailed site plan for a residential development, titled "ZÁBOROVÝ ELABORÁT 1:500". The plan shows a grid of building footprints, each labeled with a unique identifier. The central focus is a building footprint labeled 712/244, which is highlighted with a red border and contains a detailed architectural floor plan. This floor plan shows various rooms, including a kitchen, living area, and bedrooms, with dimensions in meters. The building is situated within a larger plot labeled 712/242. Surrounding plots are labeled with numbers such as 712/6, 712/7, 712/8, 712/9, 712/10, 712/226, 712/229, 712/228, 712/227, 712/235, 712/236, 712/237, 712/238, 712/239, 712/243, 712/245, 712/246, 712/250, 712/251, 712/264, 712/265, 712/266, 712/263, 712/262, 712/261, 712/215, 712/219, 712/221, 712/220, 712/241, 712/247, 712/16, 712/17, 712/21, 712/23, 712/24, 712/25, 712/26, 712/27, 712/28, 712/29, 712/30, 712/31, 712/32, 712/33, 712/34, 712/35, 712/36, 712/37, 712/38, 712/39, 712/40, 712/41, 712/42, 712/43, 712/44, 712/45, 712/46, 712/47, 712/48, 712/49, 712/50, 712/51, 712/52, 712/53, 712/54, 712/55, 712/56, 712/57, 712/58, 712/59, 712/60, 712/61, 712/62, 712/63, 712/64, 712/65, 712/66, 712/67, 712/68, 712/69, 712/70, 712/71, 712/72, 712/73, 712/74, 712/75, 712/76, 712/77, 712/78, 712/79, 712/80, 712/81, 712/82, 712/83, 712/84, 712/85, 712/86, 712/87, 712/88, 712/89, 712/90, 712/91, 712/92, 712/93, 712/94, 712/95, 712/96, 712/97, 712/98, 712/99, 712/100. The plan also includes various symbols for trees, walls, and other features. A scale bar is located in the bottom right corner, indicating a scale of 1:500. The plan is drawn on a white background with green lines for boundaries and red lines for the highlighted building footprint.



☐ ZÁBOR POZEMKU

Dětské hřiště v ul. Gagarinova

Okres: Liberec

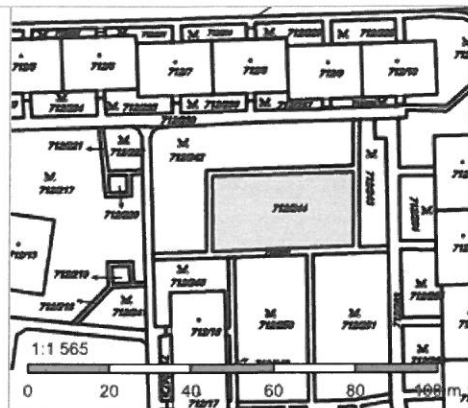
Obec: Liberec

Katastrální území: Rochlice u Liberce

Parcela	Využití	Vlastník	LV	Výměra m ² z KN	zábor m ²
712/244	sportoviště a rekreační plocha	Statutární město Liberec, nám. Dr. E. Beneše 1/1 460 01 Liberec	1	625	625

Informace o pozemku

Parcelní číslo:	712/244
Obec:	Liberec [563889]
Katastrální území:	Rochlice u Liberce [682314]
Číslo LV:	1
Výměra [m ²]:	625
Typ parcely:	Parcela katastru nemovitostí
Mapový list:	DKM
Určení výměry:	Ze souřadnic v S-JTSK
Způsob využití:	sportoviště a rekreační plocha
Druh pozemku:	ostatní plocha



Vlastníci, jiní oprávnění

Vlastnické právo	Podíl
STATUTÁRNÍ MĚSTO LIBEREC, nám. Dr. E. Beneše 1/1, Liberec I-Staré Město, 46001 Liberec	

Způsob ochrany nemovitosti

Nejsou evidovány žádné způsoby ochrany.

Seznam BPEJ

Parcela nemá evidované BPEJ.

Omezení vlastnického práva

Typ
Věcné břemeno (podle listiny)

Jiné zápisy

Nejsou evidovány žádné jiné zápisy.

Řízení, v rámci kterých byl k nemovitosti zapsán cenový údaj
--

Nemovitost je v územním obvodu, kde státní správu katastru nemovitostí ČR vykonává [Katastrální úřad pro Liberecký kraj, Katastrální pracoviště Liberec](#)

Zobrazené údaje mají informativní charakter. Platnost k 01.03.2016 14:00:00.